




Übersichtskarte

-  Bearbeitungsabschnitt
-  Gewässer offen (Planung, Darstellung ohne Durchlässe)
-  Gewässer verrohrt (Bestand)

Darstellung auf Grundlage der TK 25 (4849) mit Genehmigung des Landesvermessungsamtes Sachsen, Erlaubnisnummer 16/2007
 Copyright Landesvermessungsamt Sachsen 2007

 Landschaftsarchitektur Ingenieurkollaboration Hauptstraße 471 Telefon 0351 32303490 01445 Radebeul Telefax 0351 32300465	Datum		Name	
	entworfen	30.05.2014	Hilfherd	
	gezeichnet	30.05.2014	Leuschner	
	geprüft	30.05.2014	Stowasser	
	30.05.2014	Stowasser		urnid:pl

 LANDESHAUPTSTADT DRESDEN Umweltamt Pf. 120020, 01001 Dresden	Urteilsgl.	2
	Richt Nr.	1
Entwurfs- und Genehmigungsplanung Offenlegung und naturnahe Gestaltung des Schönborner Dorfbaches im 2. BA und des Wiesenbaches	bearbeitet	
	gezeichnet	
	geprüft	
	Reg.Nr.	
Übersichtskarte		
Maßstab 1 : 10.000		
Aufgestellt		
Dresden, am _____		
Landeshauptstadt Dresden, Umweltamt		